

HOTĂRÂRE
privind aprobarea Planului Urbanistic de Detaliu (PUD)
STR. AMMAN NR. 29, sector 1, București

Având în vedere:

- Expunerea de motive a Primarului Sectorului 1;
- Raportul de specialitate **nr. E6078/21.05.2019** al Arhitectului Șef al Sectorului 1;

Ținând cont de Raportul informării și consultării publicului, redactat în conformitate cu prevederile Ordinului nr. 2701/2010 emis de Ministerul Dezvoltării Regionale și Turismului, pentru aprobarea Metodologiei de informare și consultare a publicului cu privire la elaborarea sau revizuirea planurilor de amenajare a teritoriului și de urbanism și prevederile Hotărârii Consiliului Local al Sectorului 1 al Municipiului București nr. 259/21.12.2016 prin care s-a aprobat Regulamentul local de implicare a publicului în elaborarea sau revizuirea planurilor de urbanism și de amenajarea teritoriului ce intră în competența de aprobare a Consiliului Local al Sectorului 1 al Municipiului București;

Văzând documentele emise:

- Avizul Arhitectului Șef **nr. 75/20.05.2019** emis de Primăria Sectorului 1 București;
- Parcarea se rezolvă în incintă proprie, conform Aviz Comisia Tehnică de Circulație PMB nr. 4360/13.03.2019;
- Construcția propusă se va racorda la rețelele tehnico edilitare conform studiu de rețele însoțit de ing. Alina Maria Anca V.U.I. Mareș;
- Avizul Ministerului Culturii și Identității Naționale nr. 752/ZP/25.04.2019;
- Documentația este însoțită de studiu de însorire și ilustrare volumetrică însoțită de arh. Dan L. Zamfirescu-Boceanu.

Ținând seama de prevederile:

- Legii nr. 50/1991 privind autorizarea executării lucrărilor de construcții, republicată, cu modificările și completările ulterioare;
- Legii nr. 350/2001 privind amenajarea teritoriului și urbanismul, cu modificările și completările ulterioare;
- Hotărârii Guvernului României nr. 525/1996 pentru aprobarea Regulamentului General de Urbanism, republicată, cu modificările și completările ulterioare;
- P.U.G. – Municipiul București aprobat cu H.C.G.M.B. nr. 269/21.12.2000, prelungit prin H.C.G.M.B. nr. 324/2010, H.C.G.M.B. nr. 241/2011, H.C.G.M.B. nr. 232/2012 și H.C.G.M.B. nr. 224/15.12.2015 ;
- Hotărârii Consiliului Local al Sectorului 1 nr.259/21.12.2016 pentru aprobarea Regulamentului local de implicare a publicului în elaborarea sau revizuirea planurilor de urbanism și de amenajare a teritoriului;

În temeiul prevederilor art. 45 alin. (2) lit. e), art. 81 alin. (2) lit. i) și art. 115 alin. (1) lit. b) din Legea administrației publice locale nr. 215/2001, republicată, cu modificările și completările ulterioare,

CONSILIUL LOCAL AL SECTORULUI 1

HOTĂRĂȘTE:

Art. 1. - Se aprobă documentația de urbanism **P.U.D. – STR. AMMAN NR. 29, sector 1, București**, în conformitate cu Avizul Arhitectului Șef nr. 70/20.05.2019, prezentat în Anexa nr. 1 și cu Planșa de Reglementări vizată, prezentată în Anexa nr. 2.

Art. 2. - Prezenta documentație de urbanism are caracter de reglementare specifică și nu dă dreptul la construire până la obținerea autorizației de construire.

Art. 3. - Planul Urbanistic de Detaliu detaliază prevederile documentațiilor de rang superior și este valabil 3 ani.

Art. 4. - Anexele nr. 1 și nr. 2 fac parte integrantă din prezenta hotărâre și sunt redactate în 3 exemplare originale, dintre care un exemplar original se păstrează la dosarul special la ședinței, un exemplar original se comunică beneficiarului/proiectantului documentației de urbanism P.U.D. și un exemplar original se păstrează la Arhitectul Șef.

Art. 5. - (1) Primarul Sectorului 1 și Arhitectul Șef al Sectorului 1 vor duce la îndeplinire prevederile prezentei hotărâri.

(2) Arhitectul Șef va asigura comunicarea prezentei hotărâri și a anexelor beneficiarului sau, după caz, proiectantului documentației de urbanism P.U.D.

(3) Serviciul Secretariat General, Audiențe va asigura comunicarea prezentei entităților menționate la alin. (1), precum și Instituției Prefectului Municipiului București

Această hotărâre a fost adoptată, astăzi, _____, în ședința _____ a Consiliului Local al Sectorului 1, convocată în temeiul art. 39 alin. () din Legea administrației publice locale nr. 215/2001, republicată, cu modificările și completările ulterioare.

PREȘEDINTE DE ȘEDINȚĂ,

CONTRASEMNEAZĂ,

SECRETAR

Daniela Nicoleta Cefalan

Nr:

Data:

Cu urmare a cererii adresate d. [redacted] cu adresa în [redacted], București, înregistrată la nr. 3449 din 29.01.2019, completată cu nr. 19686 din 09.05.2019, în conformitate cu prevederile Legii nr. 350/2001 privind amenajarea teritoriului și urbanismul, cu modificările și completările ulterioare, se emite următorul:

AVIZ NR. 75/10.05.2019
PENTRU

PUD – STR. AMMAN NR. 29 - SECTOR 1
Locuință colectivă S+P+2E+M
(4 apartamente)

GENERAT DE IMOBILUL: în suprafață de 229,00 mp, proprietate privată conform mențiunilor din Extrasul de Carte Funciară nr. 254816, eliberat la data de 25.01.2019.

INIȚIATOR: [redacted]

PROIECTANT: S.C. ZAMFIRESCU ARHITECTURA ȘI URBANISM S.R.L.

SPECIALIST CU DREPT DE SEMNATURĂ RUR: arh. [redacted] (RUR: D, E)

AMPLASARE, DELIMITARE, SUPRAFAȚĂ ZONĂ STUDIATĂ ÎN PUD: Zona studiată prin PUD include parcelele învecinate imobilului care a generat documentația, delimitată astfel: Nord-Vest – str. Naum Râmniceanu nr. 22; Nord-Est – str. Amman nr. 31; Sud-Vest – artera de circulație str. Cronicarilor; Sud-Est – artera de circulație str. Amman.

PREVEDERI PUG/ PUZ APROBATE ANTERIOR: Conform PUG - MB și Regulamentului Local de Urbanism al Municipiului București, aprobate cu HCGMB nr. 269/2000 cu completările ulterioare, amplasamentul este cuprins în subzona funcțională: L1a – locuințe individuale și colective mici cu maxim P+2 niveluri situate în afara perimetrelor de protecție. Se admite mansardarea clădirilor existente cu condiția ca aceasta să nu fie o falsă mansardare ci să se înscrie în volumul unui acoperiș cu pantă de 45 grade; suprafața nivelului mansardei va fi de maxim 60% din aria unui nivel curent. Imobilul nu se află pe Lista Monumentelor Istorice, publicată în M.O. nr. 113 din 15.02.2016, dar se află la mai puțin de 100 m de imobile aflate pe această listă, conform informațiilor din Certificatul de urbanism nr. 423/CVDV/A/49337 din 12.12.2018.

Indicatorii urbanistici reglementați: POTmax.= 45%, CUTmax.= 0,9 mp ADC/mp teren pentru P+1E, CUTmax.= 1,3 mp ADC/mp teren pentru P+2E. RHmax.= P+2E, Hmax.= 10 metri. Se admite un nivel mansardat înscris în volumul acoperișului, în suprafață de maxim 60% din aria construită.

Retragerea minimă față de aliniament – Pe aliniament sau cu respectarea retragerii caracteristice străzii respective.

Retragerea minimă față de limitele laterale – Clădirile semi-cuplate se vor alipi de calcanul clădirii de pe parcela alăturată și se vor retrage față de cealaltă limită la o distanță de cel puțin jumătate din înălțimea la cornișă în punctul cel mai înalt față de teren, dar nu cu mai puțin de 3,00 metri; în cazul în care parcela se învecinează pe ambele limite laterale cu clădiri retrase față de limita proprietății având fațade cu ferestre, clădirea se va realiza în regim izolat.

Retragerea față de limita posterioară a terenului – Retragerea față de limita posterioară a parcelei va fi egală cu jumătate din înălțimea la cornișă, măsurată în punctul cel mai înalt față de teren, dar nu cu mai puțin de 5,00 metri.

PREVEDERI PUD - PROPUSE:

Construcția se va amplasa cu respectarea specificațiilor planului de reglementări vizat spre neschimbare.

CIRCULAȚII ȘI ACCESE: Parcarea și gararea autovehiculelor vor respecta „Normele privind asigurarea numărului minim de locuri de parcare pentru noile construcții și amenajări autorizate pe teritoriul Municipiului București și a prospectelor necesare unei corecte funcționări a arterelor de circulație” aprobate prin HCGMB nr. 66/2006. Accesul auto se va realiza din str. Amman și din str. Cronicarilor și accesul pietonal se va realiza din str. Amman, conform avizului Comisiei Tehnice de Circulații nr. 4360/13.03.2019.

ECHIPARE TEHNICO-EDILITARĂ: Este obligatorie racordarea construcțiilor la rețelele publice de alimentare cu apă, canalizare, energie electrică. Studiul de rețele însușit de ing. [redacted]

Documentația este însoțită de studiu de însorire și ilustrare volumetrică însușite de arh. [redacted]

Se prezintă avizul Ministerului Culturii și Identității Naționale nr. 752/ZP/25.04.2019.

În urma ședinței Comisiei tehnice de amenajare a teritoriului și urbanism nr. 3/8/12.03.2019, se avizează favorabil Planul urbanistic de detaliu.

Prezentul aviz este un aviz tehnic și poate fi folosit numai în scopul aprobării P.U.D.

Elaboratorul și beneficiarul PUD răspund pentru exactitatea datelor și veridicitatea înscrisurilor cuprinse în PUD care face obiectul prezentului aviz, în conformitate cu art. 63 alin. (2) litera g) din Legea nr. 350/2001 privind amenajarea teritoriului și urbanismul, cu modificările și completările ulterioare.

Documentația tehnică pentru autorizarea executării lucrărilor de construire (DTAC) se poate întocmi numai după aprobarea P.U.D. și cu obligativitatea respectării întocmai a prevederilor acestuia.

Prezentul aviz este valabil de la data emiterii sale pe toată durata de valabilitate a certificatului de urbanism nr. 423/CVDV/A/49337 din 12.12.2018, emis de Primăria Sectorului 1 al Municipiului București. În cazul neadoptării documentației P.U.D. în plenul Consiliului Local al Sectorului 1, în termenul de valabilitate al acestuia, procedura trebuie reluată. După aprobare, acesta rămâne valabil atâta timp cât Hotărârea de aprobare este în vigoare.

Șef birou,
Raluca Mihaela Epifan



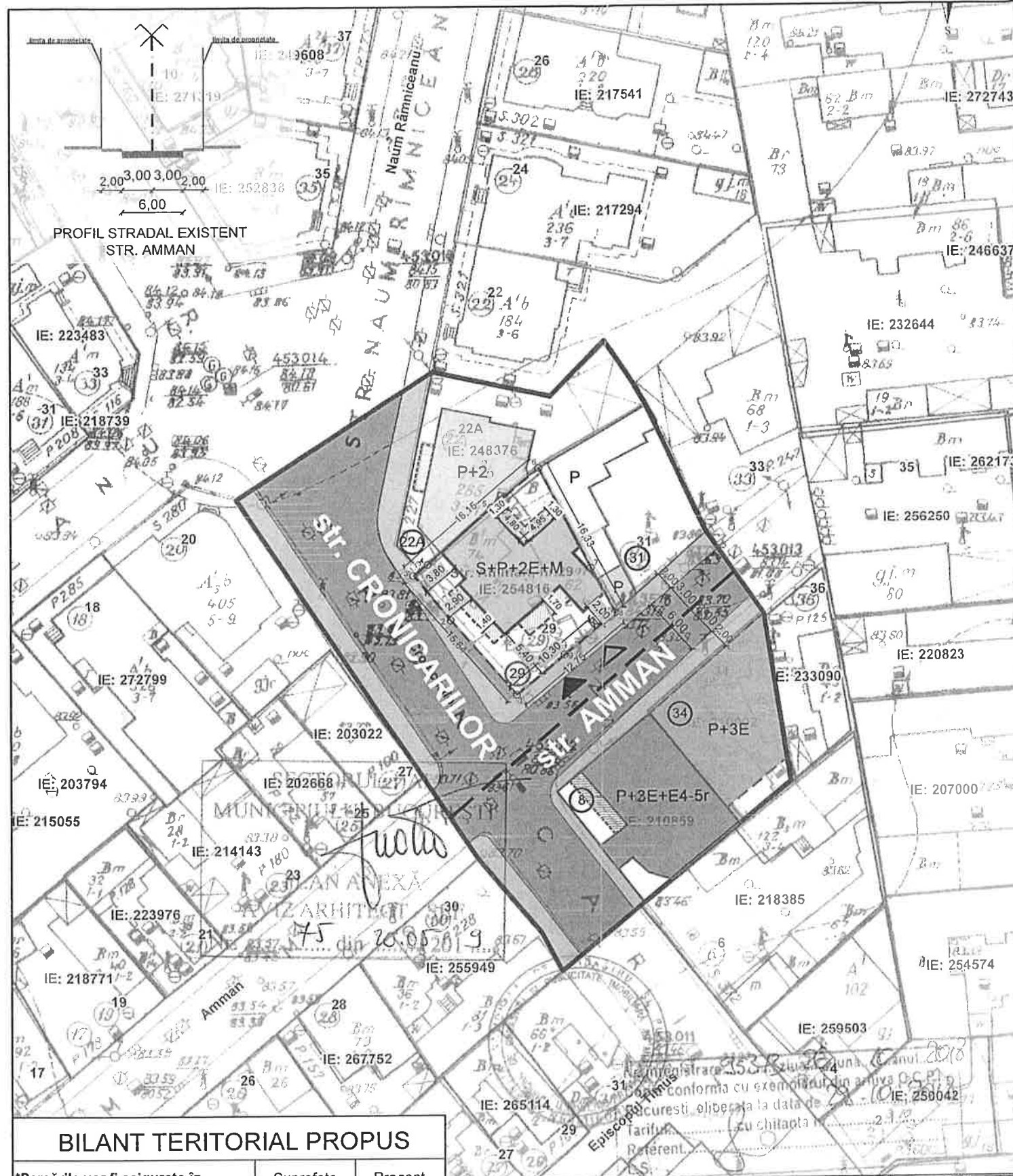
Întocmit,
Andra Ciucă



PRIMĂRIA A FOST CERTIFICATĂ ISO 9001:2008
PRIVIND SISTEMUL DE MANAGEMENT AL
CALITĂȚII ÎN URMA AUDITULUI DE
CERTIFICARE DE CĂTRE ORGANISMUL
ACREDITAT PENTRU CERTIFICAREA
SISTEMELOR DE MANAGEMENT AL CALITĂȚII
SR EN 45012 APROO

Bd. Banu Manta nr. 9, Sectorul 1 București; 011222
Tel. +40-21-319.10.13; Fax: +40-21-319.10.06

Email: registratura@primariasector1.ro
<http://www.primariasector1.ro>



LEGENDA

LIMITE / RETRAGERI:

- TEREN CARE A GENERAT P.U.D.-ul
- LIMITELE DE PROPRIETATE ALE PARCELELOR
- NUMAR POSTAL
- COTELE TERENULUI CARE A GENERAT P.U.D.-ul

ZONIFICARE FUNCTIONALA:

- CONSTRUCTIE PROPUSA S+P+2E+M
- BALCOANE DESCHISE - CONSTRUCTIE PROPUSA
- LOCUINTE INDIVIDUALE P, P+M
- LOCUINTE P+2
- LOCUINTE P+3
- LOCUINTE P+5
- CLADIRI ANEXE-PARTER
- SPATII VERZI AMENAJATE
- TROTUAR
- CAROSABIL
- CONSTRUCTIE NEPRELUATA IN CADASTRU
- CONSOLE DESCHISE
- TEREN CU DESTINATIA CURTI- CONSTRUCTII
- SPATIU PUBELE
- ACCES AUTO PROPUS
- ACCES PIETONAL PROPUS

Parcela (STRADA AMMAN 29)

Nr. Pct.	Coordonate pct.de contur		Lungimi laturi
	Y [m]	X [m]	D(i,i+1)
1	587636.931	329101.070	10.668
2	587630.088	329109.252	4.973
3	587627.085	329113.216	1.731
4	587628.423	329114.314	8.760
5	587635.023	329120.074	5.656
6	587639.284	329123.794	11.162
7	587644.360	329113.853	5.171
8	587646.712	329109.248	6.568
9	587641.650	329105.063	6.182
S(STRADA AMMAN 29)=228.33mp			P=60.869m

BILANT TERITORIAL PROPU

*Părcările vor fi asigurate în incintă cf. HGMB 66 din 06.04.2006	Suprafata (mp)	Procent (%)
SUPRAFATA TEREN	229,00	100%
SUPRAFATA CONSTRUITA max.	103,05	45,00%
SUPRAFATA DESFASURATA	297,70	P+2E
ALEI SI PLATFORME BETONATE	80,15	35%
SPATII VERZI	45,80	20%
P.O.T.	45,00%	
C.U.T.	1.3 (P+2E)	
NR. TOTAL DE APARTAMENTE	4	

Prezentul proiect reprezintă proprietatea S.C. ZAMFIRESCU ARHITECTURA SI URBANISM S.R.L. Toate drepturile sunt rezervate si protejate de legislatia in vigoare privind drepturile de autor. Sunt interzise, fara acordul scris, dat in prealabil de S.C. ZAMFIRESCU ARHITECTURA SI URBANISM S.R.L., a urmatoarelor:

- reproducerea, totala sau partiala a informatiei din proiect, prin orice mijloc
- folosirea in alt scop sau mod a proiectului decat cele pentru care a fost intocmit

ZAMFIRESCU ARHITECTURA SI URBANISM S.R.L.
J40/ 15167/ 2007
RO 22241271 www.arhitecti.biz

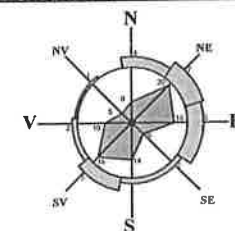
SPECIFICATIE	NUME	SEMNATURA
SEF PROIECT	arh. Dan Zamfirescu	
PROIECTAT	arh. Dan Zamfirescu	
DESEINAT	arh. Dan Zamfirescu	

Plan Urbanistic de Detaliu CONSTRUIRE IMOBIL DE LOCUINTE S+P+2E+M si imprejurime

BUCURESTI, SECTOR 1,

Str. Amman, nr.29

ANALIZA SITUATIEI PROPUSE REGLEMENTARI



SITUATIA EXISTENTA

A teren = 229.00 m² (cf. masuratorilor cadastrale)

REGLEMENTARI conform R.L.U. aferent P.U.G.

L1a - locuințe individuale și colective mici cu maxim P+2 niveluri aflate în afara perimetrelor de protecție

P.O.T.maximum = 45%

C.U.T.maximum = 1,3 pentru P+2E (în cazul mansardelor, se admite o depășire a CUT proporțional cu suplimentarea ADC cu maxim 0,6 din AC)

Hmax.cornisa= 10,00m

BENEFICIAR
MOHAMMADI SHAHRAM

PROIECT NR.
PA29/19

TITLU PROIECT
PROIECT URBANISTIC DE DETALIU
Bucuresti, sector 1, str. Amman, nr 29

FAZA
P.U.D.

TITLUL PLANSA
PLAN REGLEMENTARI

PLANSĂ NR.
U8

EXPUNERE DE MOTIVE

Având în vedere Legea administrației publice locale nr. 215/2001, cu modificările și completările ulterioare, și Legii 350/2001 privind amenajarea teritoriului și urbanismul, cu modificările și completările ulterioare, se emite prezenta **Expunere de motive**:

Amplasamentul ce face obiectul reglementării urbanistice este situat în intravilanul Sectorul 1 al Municipiului București.

Conform prevederilor art. 48 al Legii nr. 350/2001 privind amenajarea teritoriului și urbanismul, cu modificările și completările ulterioare, planul urbanistic de detaliu are caracter de reglementare specifică pentru o parcelă în relație cu parcelele învecinate. Planul urbanistic de detaliu nu poate modifica planurile de nivel superior.

Planul urbanistic de detaliu **str. Amman nr. 29**, este instrumentul de proiectare urbană care detaliază modul specific de construire în raport cu funcționarea zonei și cu identitatea arhitecturală a acesteia, în baza unui studiu de specialitate, retragerile față de limitele laterale și posterioare ale parcelei, modul de ocupare a terenului, accesul auto și pietonal, conformarea arhitectural-volumetrică.


Proiectul de hotărâre privind aprobarea Planului Urbanistic de Detaliu (PUD) **str. Amman nr. 29**, sector 1, împreună cu anexele sale Avizul Arhitectului Șef nr. 75/20.05.2019 și Planul de reglementări vizat spre neschimbare, însoțit de Raportul de specialitate al Arhitectului - Șef nr. 6/6078/21.05.2019, emis în vederea fundamentării deciziei Consiliului Local al Sectorului 1 București, Expunerea de motive a Primarului Sectorului 1 al Municipiului București, pentru aprobarea PUD, se supune dezbaterii Consiliului Local al Sectorului 1 București, în temeiul prevederilor art. 45 alin. (2) lit. e), art. 81, alin. (2), lit. i), din Legea administrației publice locale nr. 215/2001, republicată

În scopul de mai sus, prezentăm spre dezbateră alăturatul proiect de hotărâre.


Primarul Sectorului 1 al Municipiului București
Delegare de atribuții conform art. 112 din
Legea nr. 215/2001
Administratorul public al Sectorului 1 al Municipiului București,
PETRUȚA ULMEANU

Sef Serviciu Legislatie, Spatii cu alta destinatie decat cea de locuinta
Beatrice Florentina Moja


Director Direcția Juridică
Iacob Mihaela Ana


Redactat
Andra Cluța

Raport de specialitate
privind aprobarea Planului Urbanistic de Detaliu
pentru construcții definitive pe teren proprietate privată
situat în Sectorul 1 al Municipiului București

Prezentul Raport de specialitate se emite în conformitate cu prevederile Legii administrației publice locale nr. 215/2001, cu modificările și completările ulterioare și ale Legii 350/2001 privind amenajarea teritoriului și urbanismul, cu modificările și completările ulterioare.

Conform prevederilor art. 48 al Legii nr. 350/2001 privind amenajarea teritoriului și urbanismul, cu modificările și completările ulterioare, planul urbanistic de detaliu are caracter de reglementare specifică pentru o parcelă în relație cu parcelele învecinate. Planul urbanistic de detaliu nu poate modifica planurile de nivel superior.

PUD – STR. AMMAN NR. 29 - SECTOR 1
Locuință colectivă S+P+2E+M
(4 apartamente)

Imobilul care a generat documentația de urbanism este compus din teren în suprafață de 229,00 mp, proprietate privată. Amplasamentul este cuprins conform PUG - MB și Regulamentului Local de Urbanism al Municipiului București, aprobate cu HCGMB nr. 269/2000 cu completările ulterioare, amplasamentul este cuprins în subzona funcțională: **L1a** – locuințe individuale și colective mici cu maxim P+2 niveluri situate în afara perimetrelor de protecție. Se admite mansardarea clădirilor existente cu condiția ca aceasta să nu fie o falsă mansardare ci să se înscrie în volumul unui acoperiș cu pantă de 45 grade; suprafața nivelului mansardei va fi de maxim 60% din aria unui nivel curent. Imobilul nu se află pe Lista Monumentelor Istorice, publicată în M.O. nr. 113 din 15.02.2016, dar se află la mai puțin de 100 m de imobile aflate pe această listă, conform informațiilor din Certificatul de urbanism nr. 423/CVDV/A/49337 din 12.12.2018.

Parcarea se rezolvă în incintă proprie, conform Aviz Comisia Tehnică de Circulație PMB nr. 4360/13.03.2019.

Construcția propusă se va racorda la rețelele tehnico edilitare conform Studiu de rețele însușit de ing. Alina Maria Anca V.U.I. Mareș.

Documentația este însoțită de studiu de însorire și ilustrare volumetrică însușite de arh. Dan L. Zamfirescu-Boceanu.

Se prezintă avizul Ministerului Culturii și Identității Naționale nr. 752/ZP/25.04.2019.

Pentru documentația PUD – **str. Amman nr. 29** s-a emis Avizul Arhitectului Șef nr. 75..... din

20.05.2019

Planul urbanistic de detaliu **str. Amman nr. 29**, este instrumentul de proiectare urbană care detaliază modul specific de construire în raport cu funcționarea zonei și cu identitatea arhitecturală a acesteia, în baza unui studiu de specialitate, retragerile față de limitele laterale și posterioare ale parcelei, modul de ocupare a terenului, accesul auto și pietonal, conformarea arhitectural-volumetrică.

Consultarea publică s-a efectuat în conformitate cu prevederile Ordinului Nr. 2701 din 30 decembrie 2010 pentru aprobarea Metodologiei de informare și consultare a publicului cu privire la elaborarea sau revizuirea planurilor de amenajarea teritoriului și de urbanism și a H.C.L S.1. 259/21.12.2016 prin care s-a aprobat Regulamentul local de implicare a publicului în elaborarea sau revizuirea planurilor de urbanism și de amenajarea teritoriului ce intră în competența de aprobare a Consiliului Local al sectorului 1 București.

Proiectul de hotărâre privind aprobarea Planului Urbanistic de Detaliu (PUD) sus menționat, împreună cu anexele sale: Avizul Arhitectului Șef și Planurile de reglementări vizate spre neschimbare, însoțit de Raportul de specialitate al Arhitectului - Șef și Raportul Informării și Consultării Publicului, se supune dezbaterii Consiliului Local al Sectorului 1 București, în conformitate cu prevederile Art. 45 - alin. 2. lit. e, Art. 36 - alin. 2-lit. c și Art. 36- alin. 5 - lit.c din Legea Administrației Publice Locale Nr. 215/2001, republicată.

Șef birou,
Raluca Mihaela Epifan

Arhitect Șef al Sectorului 1,
Ciobanu Oprescu Olivia Ana

Întocmit,
Andra Ciucă

**DOCUMENTUL DE PLANIFICARE
A PROCESULUI DE INFORMARE ȘI CONSULTARE A PUBLICULUI**

DOCUMENTATIE P.U.D.

Adresa:

Str. Amman nr. 29

Locuință colectivă S+P+2E+M (4 apartamente)

Art.10. – Documentul de planificare a procesului de informare și consultare a publicului în baza căruia se desfășoară procesul de participare cuprinde următoarele informații:

a) modalitatea prin care vor fi anunțați cei interesați și cei potențiali afectați referitor la inițierea procesului de elaborare a planului de urbanism sau amenajare a teritoriului și de schimbările propuse.

Afișare pe site; Panou consultarea populației; Anunț de intenție

Declarație de exonerare cu încheierea de autentificare nr. 97/28.01.2019

b) modalitatea prin care li se va oferi ocazia celor afectați sau interesați de a discuta propunerea cu inițiatorul și proiectantul și de a-și exprima rezerve, a formula observații sau a sesiza probleme legate de propunerile din planul de urbanism sau amenajare a teritoriului, înainte de supunerea spre avizarea autorităților competente

La sediul primăriei

c) calendarul propus de inițiator pentru îndeplinirea obligațiilor de informare și consultare a publicului

06.02.2019 – 21.02.2019

d) datele de contact ale reprezentantului proiectantului, responsabil cu informarea și consultarea publicului

S.C. ZAMFIRESCU ARHITECTURA SI URBANISM S.R.L. – arh. Dan L. Zamfirescu-Boceanu (RUR: D, E)

Șef birou,
Raluca Mihaela Epifan



Întocmit,
Andra Ciucă



**RAPORTUL INFORMĂRII ȘI CONSULTĂRII PUBLICULUI
DOCUMENTAȚIE P.U.D.**

Adresa:

Str. Amman nr. 29

Locuință colectivă S+P+2E+M (4 apartamente)

METODE DE INFORMARE UTILIZATE

Art.11 - Raportul informării și consultării publicului, care fundamentează decizia consiliului local de adoptare sau neadoptare a planului de urbanism sau amenajare a teritoriului cuprinde:

a) detalii privind tehnicile și metodele utilizate de solicitant pentru a informa și a consulta publicul:

Panou consultarea populației; Anunț intenție

Declarație de exonerare cu încheierea de autentificare nr. 97/28.01.2019

1. datele și locurile tuturor întâlnirilor la care cetățenii au fost invitați să dezbată propunerea solicitantului
La sediul primăriei

2. conținutul, datele de transmitere prin poștă și numărul trimiterilor poștale, inclusiv scrisori, invitații la întâlniri, buletine informative și alte publicații

Afișare pe site; Panou consultarea populației; Anunț de intenție

Declarație de exonerare cu încheierea de autentificare nr. 97/28.01.2019

3. numărul persoanelor care au participat la acest proces
2 (doi)

b) un rezumat al problemelor, observațiilor și rezervelor exprimate de public pe parcursul procesului de informare și consultare, inclusiv

Nu este cazul

1. modul în care solicitantul a rezolvat, intenționează să rezolve sau se va ocupa de problemele, observațiile și rezervele exprimate de public
Nu este cazul

2. probleme, observații și rezerve pe care inițiatorul planului de urbanism sau amenajare a teritoriului nu poate sau nu e dispus să le rezolve, împreună cu motivația acestui lucru
Nu este cazul

3. orice alte informații considerate necesare pentru a susține preluarea sau nepreluarea propunerilor
Nu este cazul

Sef birou,
Raluca Mihaela Epifan



Întocmit,
Andra Cîncă

